Fotopunkt: Svartbäcksmåla skidbacke

Fotomontage med vindkraftverk

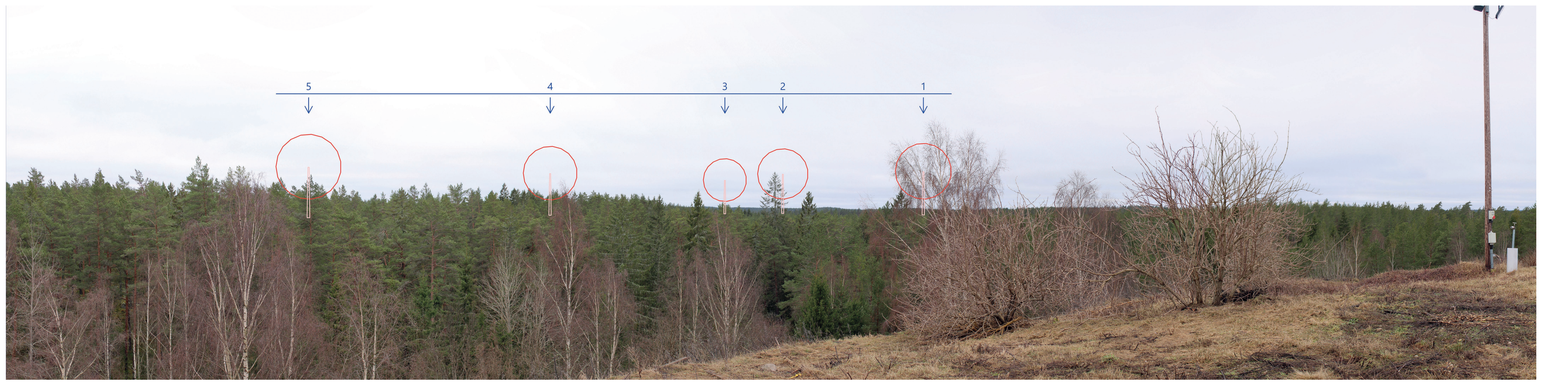

Fotomontage med verkens placeringar illustrerade som symboler i genomskärning

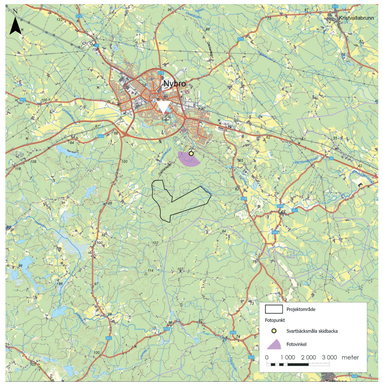

Exempellayout med 5 verk med följande dimensioner: totalhöjd 270 m, navhöjd 165 m och rotordiameter 210 m.

Östlig: 557343,61
Nordlig: 6286548,13
Avstånd till närmsta verk (km): 2,0
Horisontellt synfält: 140°
Vertikalt synfält: 40°
Fotoriktning: 207°
Betrakningsavstånd: 2*montagets höjd
Fotograferingstid: 20/02/2024 10:25

Fotopunkt: Svartbäcksmåla vandringsled

Fotomontage med vindkraftverk

Fotomontage med verkens placeringar illustrerade som symboler i genomskärning

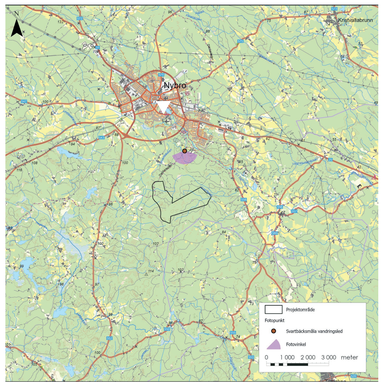

Exempellayout med 5 verk med följande dimensioner: totalhöjd 270 m, navhöjd 165 m och rotordiameter 210 m.

Östlig: 557018,08
Nordlig: 6286729,24
Avstånd till närmsta verk (km): 2,3
Horisontellt synfält: 140°
Vertikalt synfält: 40°
Photo direction: 178°
Betrakningsavstånd: 2*montagets höjd
Fotograferingstid: 20/02/2024 11:01

Fotopunkt: Svartbäcksmåla parkering

Fotomontage med vindkraftverk

Fotomontage med verkens placeringar illustrerade som symboler i genomskärning

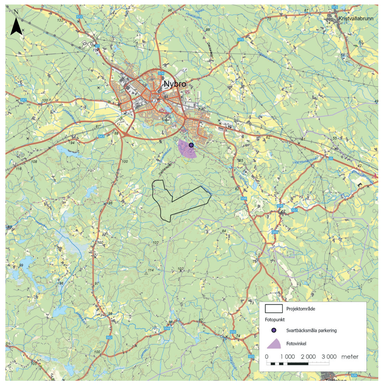

Exempellayout med 5 verk med följande dimensioner: totalhöjd 270 m, navhöjd 165 m och rotordiameter 210 m.

Östlig: 557338,11
Nordlig: 6286950,07
Avstånd till närmsta verk (km): 2,4
Horisontellt synfält: 140°
Vertikalt synfält: 40°
Fotoriktning: 226°
Betrakningsavstånd: 2*montagets höjd
Fotograferingstid: 20/02/2024 11:21

Fotopunkt: Svartbäcksmåla Grönmovallen

Fotomontage med vindkraftverk

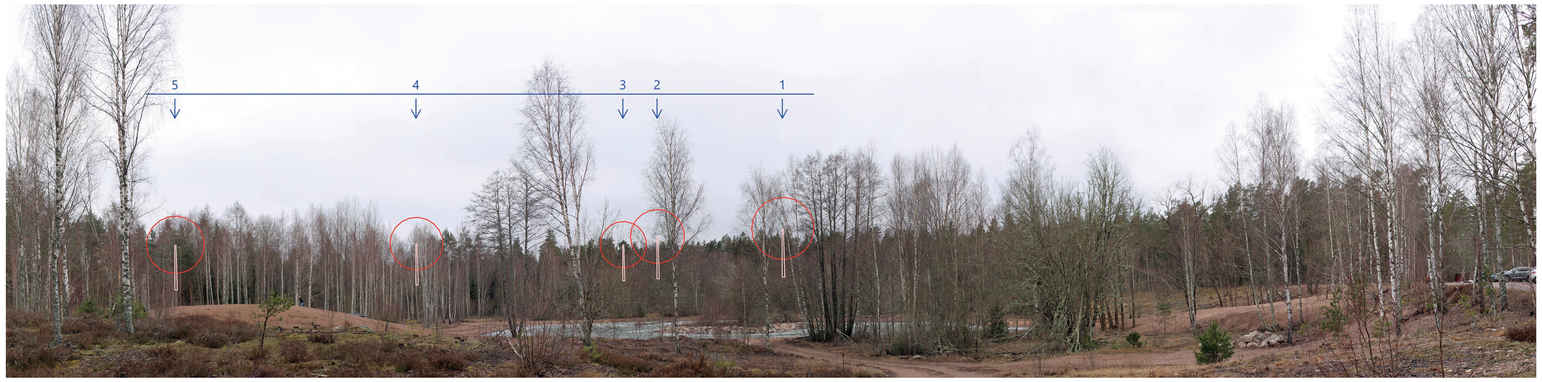

Fotomontage med verkens placeringar illustrerade som symboler i genomskärning

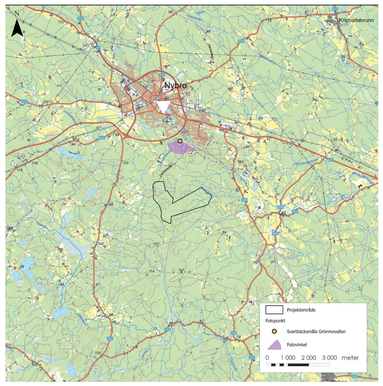

Exempellayout med 5 verk med följande dimensioner: totalhöjd 270 m, navhöjd 165 m och rotordiameter 210 m.

Östlig: 556773,39
Nordlig: 6287220,70
Avstånd till närmsta verk (km): 2,7
Horisontellt synfält: 140°
Vertikalt synfält: 42°
Fotoriktning: 189°
Betrakningsavstånd: 2*montagets höjd
Fotograferingstid: 20/02/2024 11:39

Fotopunkt: Svartbäcksmåla koloniområde

Fotomontage med vindkraftverk

Fotomontage med verkens placeringar illustrerade som symboler i genomskärning

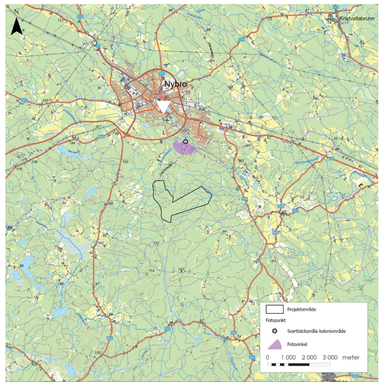

Exempellayout med 5 verk med följande dimensioner: totalhöjd 270 m, navhöjd 165 m och rotordiameter 210 m.

Östlig: 557029,61
Nordlig: 6287131,40
Avstånd till närmsta verk (km): 2,7
Horisontellt synfält: 140°
Vertikalt synfält: 41°
Fotoriktning: 193°
Betrakningsavstånd: 2*montagets höjd
Fotograferingstid: 20/02/2024 11:53

Fotopunkt: Svartbäcksmåla Nybro OK

Fotomontage med vindkraftverk

Fotomontage med verkens placeringar illustrerade som symboler i genomskärning

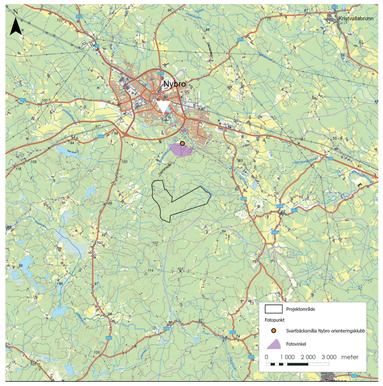

Exempellayout med 5 verk med följande dimensioner: totalhöjd 270 m, navhöjd 165 m och rotordiameter 210 m.

Östlig: 556928,88
Nordlig: 6287037,26
Avstånd till närmsta verk (km): 2,5
Horisontellt synfält: 140°
Vertikalt synfält: 39°
Fotoriktning: 196°
Betrakningsavstånd: 2*montagets höjd
Fotograferingstid: 20/02/2024 12:06

Fotopunkt: Sankt Sigfrids kyrka

Fotomontage med vindkraftverk

Fotomontage med verkens placeringar illustrerade som symboler i genomskärning

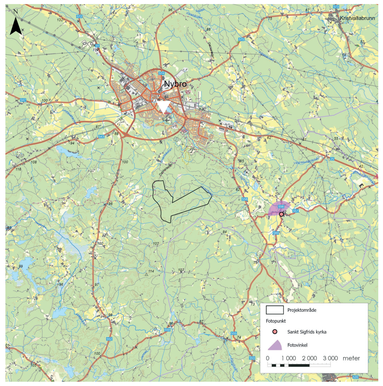

Exempellayout med 5 verk med följande dimensioner: totalhöjd 270 m, navhöjd 165 m och rotordiameter 210 m.

Östlig: 561619,78
Nordlig: 6283670,98
Avstånd till närmsta verk (km): 3,8
Horisontellt synfält: 140°
Vertikalt synfält: 39°
Fotoriktning: 334°
Betrakningsavstånd: 2*montagets höjd
Fotograferingstid: 20/02/2024 12:33

Fotopunkt: Nättrabo

Fotomontage med vindkraftverk

Fotomontage med verkens placeringar illustrerade som symboler i genomskärning

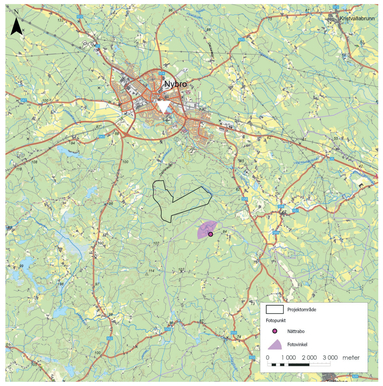

Exempellayout med 5 verk med följande dimensioner: totalhöjd 270 m, navhöjd 165 m och rotordiameter 210 m.

Östlig: 558230,22
Nordlig: 6282694,89
Avstånd till närmsta verk (km): 1,8
Horisontellt synfält: 140°
Vertikalt synfält: 41°
Fotoriktning: 320°
Betrakningsavstånd: 2*montagets höjd
Fotograferingstid: 20/02/2024 12:53

Fotopunkt: Pukeberg

Fotomontage med vindkraftverk

Fotomontage med verkens placeringar illustrerade som symboler i genomskärning

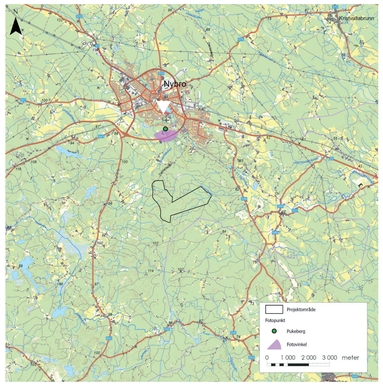

Exempellayout med 5 verk med följande dimensioner: totalhöjd 270 m, navhöjd 165 m och rotordiameter 210 m.

Östlig: 556103,45
Nordlig: 6287737,38
Avstånd till närmsta verk (km): 3,0
Horisontellt synfält: 140°
Vertikalt synfält: 41°
Fotoriktning: 173°
Betrakningsavstånd: 2*montagets höjd
Fotograferingstid: 20/02/2024 14:21

Fotopunkt: Linneasjöns badplats

Fotomontage med vindkraftverk

Fotomontage med verkens placeringar illustrerade som symboler i genomskärning

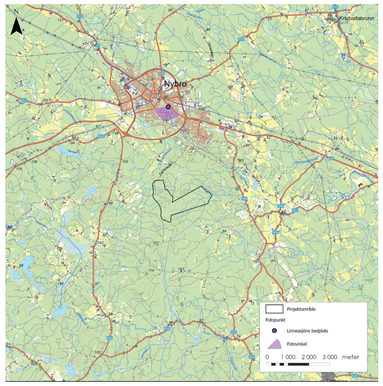

Exempellayout med 5 verk med följande dimensioner: totalhöjd 270 m, navhöjd 165 m och rotordiameter 210 m.

Östlig: 556208,32
Nordlig: 6288790,19
Avstånd till närmsta verk (km): 4,1
Horisontellt synfält: 140°
Vertikalt synfält: 38°
Fotoriktning: 193°
Betrakningsavstånd: 2*montagets höjd
Fotograferingstid: 20/02/2024 14:36

Fotopunkt: Spaksmåla

Fotomontage med vindkraftverk

Fotomontage med verkens placeringar illustrerade som symboler i genomskärning

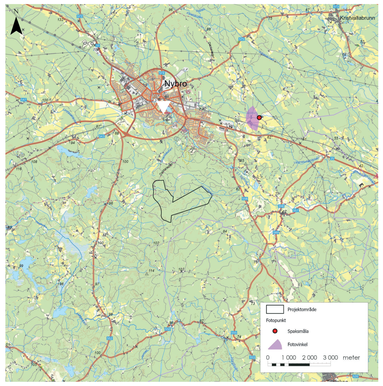

Exempellayout med 5 verk med följande dimensioner: totalhöjd 270 m, navhöjd 165 m och rotordiameter 210 m.

Östlig: 560549,54
Nordlig: 6288263,10
Avstånd till närmsta verk (km): 4,5
Horisontellt synfält: 140°
Vertikalt synfält: 40°
Fotoriktning: 261°
Betrakningsavstånd: 2*montagets höjd
Fotograferingstid: 20/02/2024 14:57

Fotopunkt: Hermanstorpsvägen

Fotomontage med vindkraftverk

Fotomontage med verkens placeringar illustrerade som symboler i genomskärning

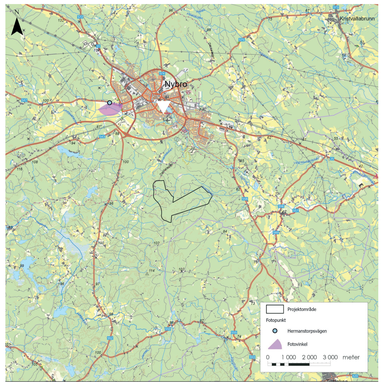

Exempellayout med 5 verk med följande dimensioner: totalhöjd 270 m, navhöjd 165 m och rotordiameter 210 m.

Östlig: 553384,63
Nordlig: 6289000,65
Avstånd till närmsta verk (km): 4,9
Horisontellt synfält: 140°
Vertikalt synfält: 41°
Fotoriktning: 169°
Betrakningsavstånd: 2*montagets höjd
Fotograferingstid: 20/02/2024 15:25

Fotopunkt: Toresbo naturreservat

Fotomontage med vindkraftverk

Fotomontage med verkens placeringar illustrerade som symboler i genomskärning

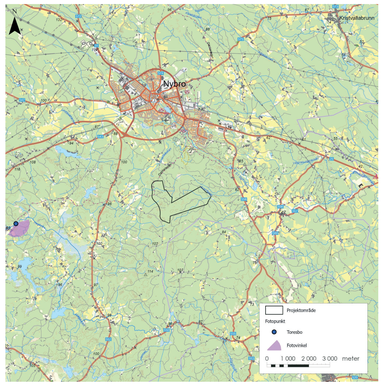

Exempellayout med 5 verk med följande dimensioner: totalhöjd 270 m, navhöjd 165 m och rotordiameter 210 m.

Östlig: 548999,93
Nordlig: 6283226,42
Avstånd till närmsta verk (km): 7,0
Horisontellt synfält: 140°
Vertikalt synfält: 40°
Fotoriktning: 144°
Betrakningsavstånd: 2*montagets höjd
Fotograferingstid: 20/02/2024 15:57

Fotopunkt: Svartbäcksmåla skidbacke
Kumulativ påverkan

Fotomontage med vindkraftverk

Fotomontage med verkens placeringar illustrerade som symboler i genomskärning

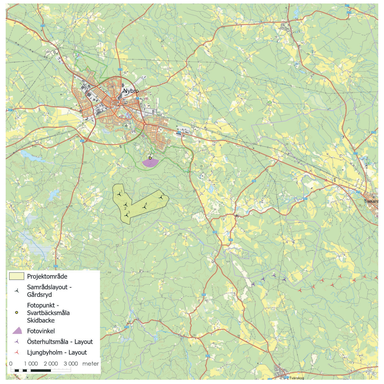

Exempellayout med 5 verk med följande dimensioner: totalhöjd 270 m, navhöjd 165 m och rotordiameter 210 m.

Östlig: 557343,61
Nordlig: 6286548,13
Avstånd till n. vindkraftverk (km): 2,0
Horisontellt synfält: 140°
Vertikalt synfält: 40°
Fotoriktning: 174°
Betrakningsavstånd: 2*montagets höjd
Fotograferingstid: 20/02/2024 10:25