Vindpark Ebbegärde

Fotomontage

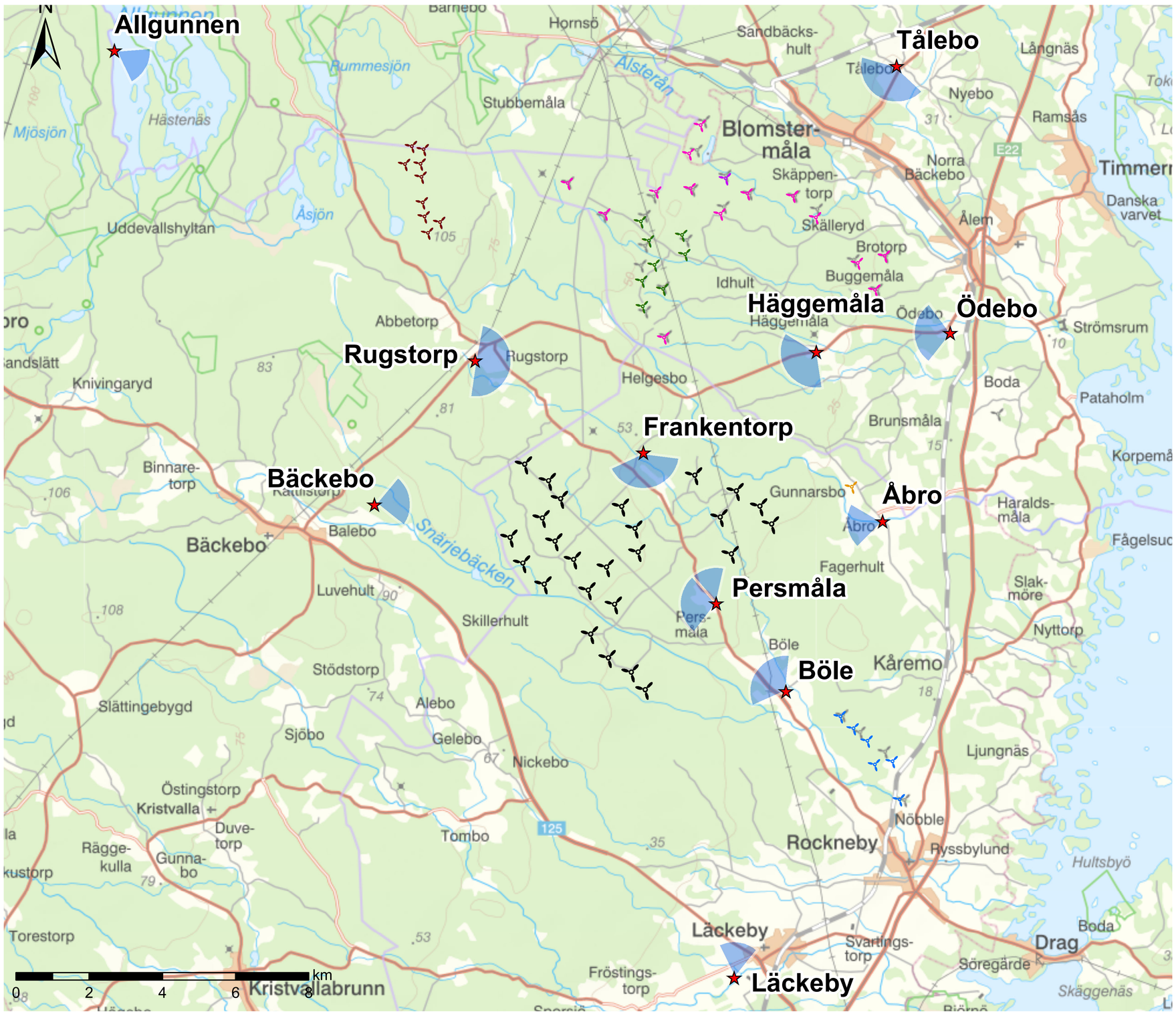

Teckenförklaring

- Fotopunkter
- Fotovinkar
- Samrådslayout Ebbegärde
- Rockneby (uppfört)
- Brotorp (uppfört)
- Idhult (uppfört)
- Skäppentorp (uppfört)
- Ålem-Gunnarsbo (uppfört)
- Högehult (handläggs)

Vad är ett fotomontage?
Ett fotomontage visar hur vindkraftverken kan komma att synas i relation till omgivande terräng och bebyggelse. Ett fotomontage utgår från fotografier av det aktuella landskapet för att därefter digitalt applicera vindkraftverket i bilden. Platsen där fotot är taget koordinatbestäms liksom fotots riktning. Därefter förs informationen in på en karta. Med hjälp av digitala höjdlinjer placeras verken på rätt höjd i terrängen. De aktuella fotomontagen avser vindpark Ebbegärde med en exempellayout om 25 vindkraftverk med en totalhöjd på 270 m och rotordiameter på 210 m.

Att läsa fotomontage
För att montagen bäst ska motsvara verkligen betraktar man dem bäst på lite avstånd. Flera fotografier har fogats samman till s.k. panoramabilder för att visa större del av vyn från punkten. Panoramabilden ger ett helhetsintryck för synbarheten från platsen när man vrider på huvudet.



Stena Renewable
Ett grönt energibolag

Fotopunktskarta med exempellayout.

Vindpark Ebbegärde

Fotomontage Persmåla mot väst

Montage ovan: Närmsta verk som syns är vindpark Ebbegärde ca 2,6 km från fotopunkten.

Montage nedan: I montaget visas den planerade vindparken Ebbegärde i rött.

Vindpark Ebbegärde:

Antal verk: 25

Navhöjd: 165 m

Rotordiameter: 210 m

Totalhöjd: 270 m

Närmsta verk från fotopunkt: ca 1,4 km

Teckenförklaring

- Fotopunkter
- Fotovinkar
- Samrådslayout Ebbegärde
- Rockneby (uppfört)
- Brotorp (uppfört)
- Idhult (uppfört)
- Skäppentorp (uppfört)
- Ålem-Gunnarsbo (uppfört)
- Högehult (handläggs)

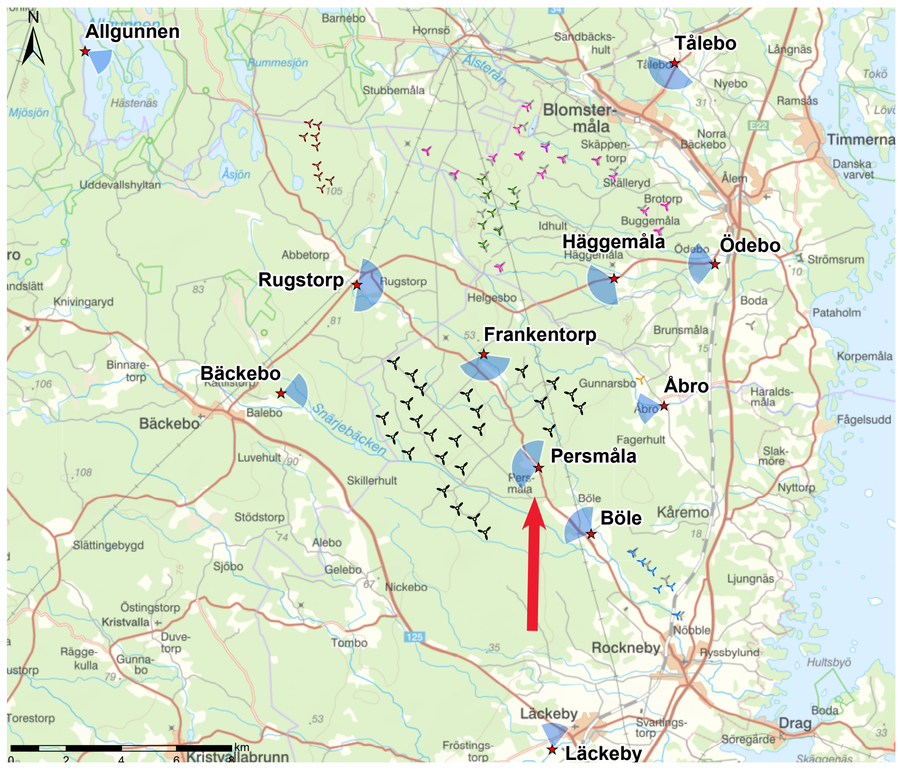

Fotopunktskarta med exempellayout. Pilen visar fotopunkt Persmåla.

Stena Renewable

Ett grönt energibolag

Vindpark Ebbegärde

Fotomontage Persmåla mot norr

Montage ovan: Vindpark Ebbegärde syns ej från fotopunkten.

Montage nedan: I montaget visas den planerade vindparken Ebbegärde i rött. Befintliga vindparker Idhult, Skäppentorp och Brotorp visas i blått.

Vindpark Ebbegärde:

Antal verk: 25

Navhöjd: 165 m

Rotordiameter: 210 m

Totalhöjd: 270 m

Närmsta verk från fotopunkt:
ca 1,4 km

Teckenförklaring

- Fotopunkter
- Fotovinkar
- Samrådslayout Ebbegärde
- Rockneby (uppfört)
- Brotorp (uppfört)
- Idhult (uppfört)
- Skäppentorp (uppfört)
- Ålem-Gunnarsbo (uppfört)
- Högehult (handläggs)

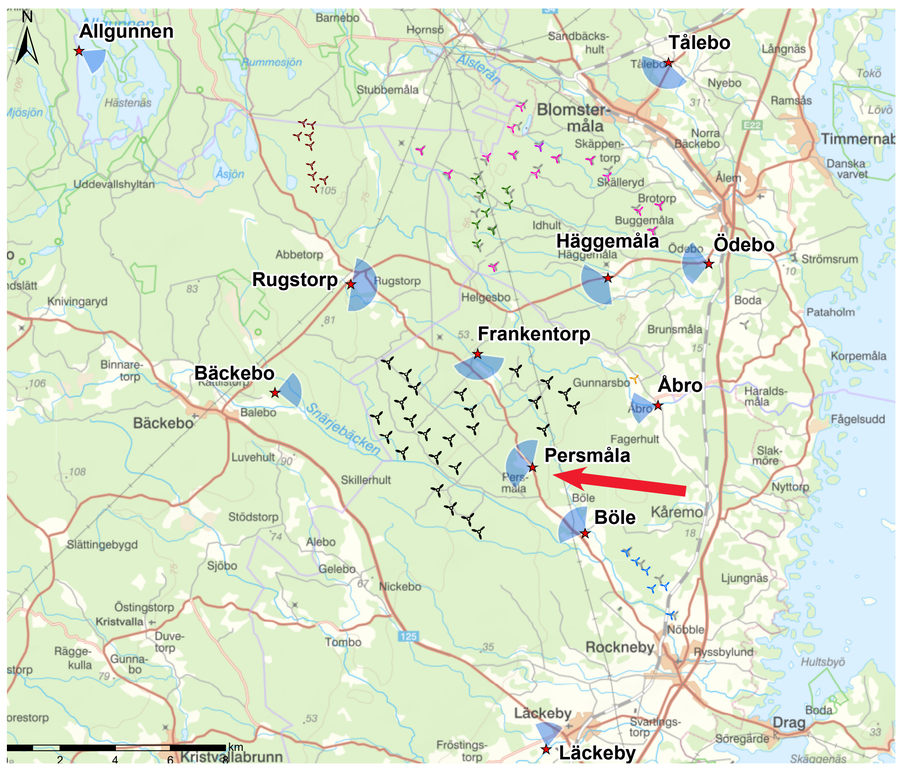

Fotopunktskarta med exempellayout. Pilen visar fotopunkt Persmåla.

Stena Renewable

Ett grönt energibolag

Vindpark Ebbegärde

Fotomontage Frankentorp

Montage ovan: Närmsta verk som syns är vindpark Ebbegärde ca 1,5 km från fotopunkten.

Montage nedan: I montaget visas den planerade vindparken Ebbegärde i rött.

Vindpark Ebbegärde:

Antal verk: 25

Navhöjd: 165 m

Rotordiameter: 210 m

Totalhöjd: 270 m

Närmsta verk från fotopunkt:
ca 1,5 km

Teckenförklaring

- Fotopunkter
- Fotovinkar
- Samrådslayout Ebbegärde
- Rockneby (uppfört)
- Brotorp (uppfört)
- Idhult (uppfört)
- Skäppentorp (uppfört)
- Ålem-Gunnarsbo (uppfört)
- Högehult (handläggs)

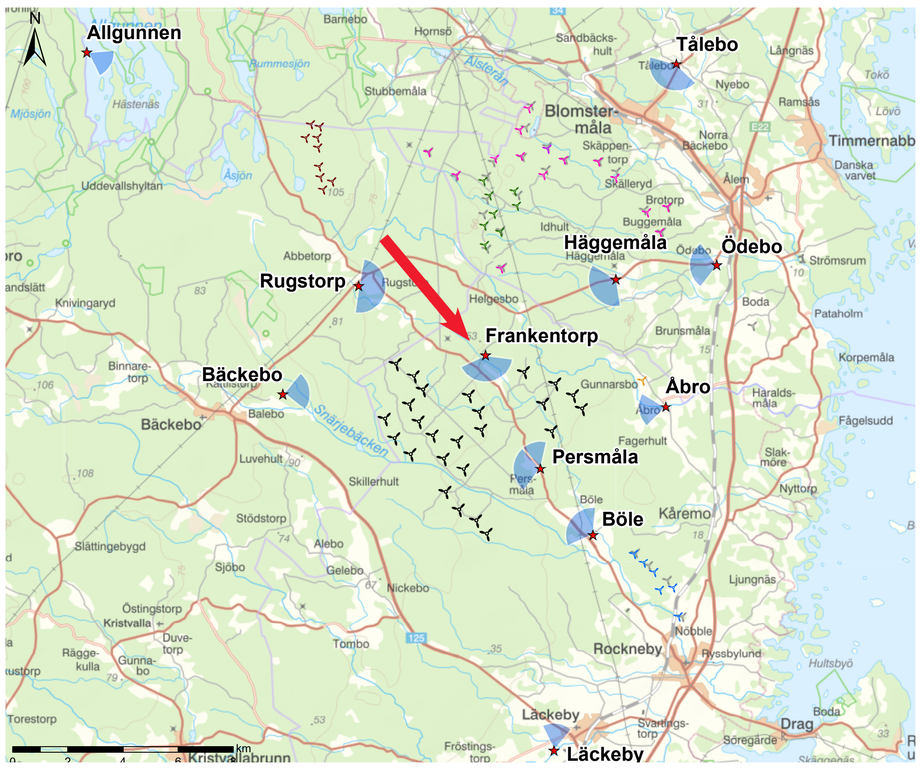

Fotopunktskarta med exempellayout. Pilen visar fotopunkt Frankentorp.

Stena Renewable

Ett grönt energibolag

Vindpark Ebbegärde

Fotomontage Åbro

Montage ovan: Närmsta verk som syns är vindpark Ebbegärde ca 3,1 km från fotopunkten.

Montage nedan: I montaget visas den planerade vindparken Ebbegärde i rött.

Vindpark Ebbegärde:

Antal verk: 25

Navhöjd: 165 m

Rotordiameter: 210 m

Totalhöjd: 270 m

Närmsta verk från fotopunkt:
ca 3,1 km

Teckenförklaring

- Fotopunkter
- Fotovinkar
- Samrådslayout Ebbegärde
- Rockneby (uppfört)
- Brotorp (uppfört)
- Idhult (uppfört)
- Skäppentorp (uppfört)
- Ålem-Gunnarsbo (uppfört)
- Högehult (handläggs)

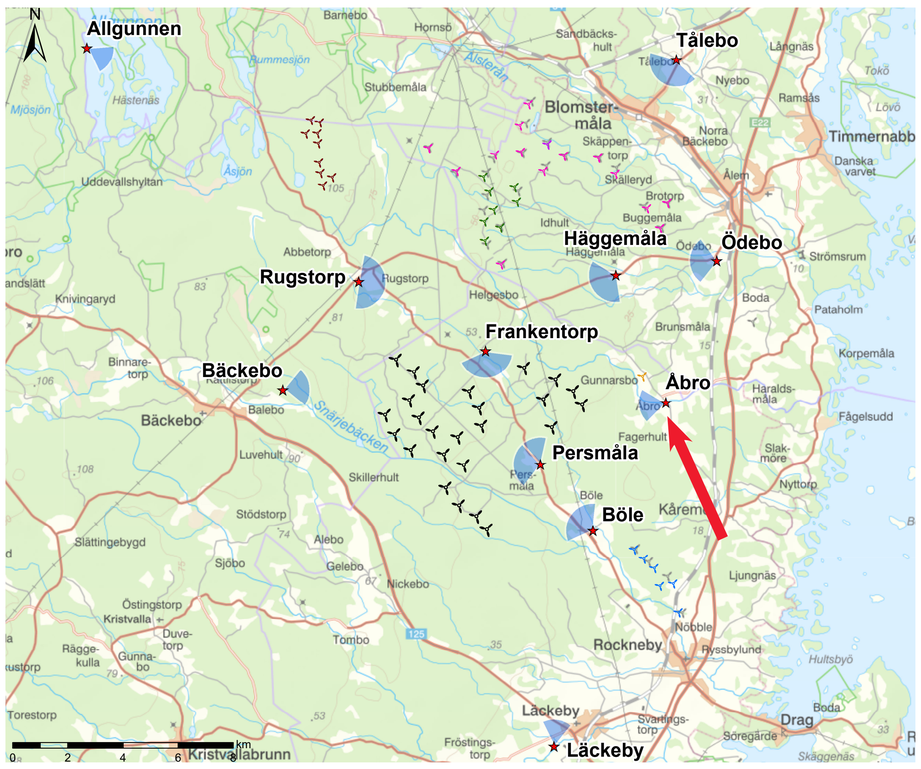

Fotopunktskarta med exempellayout. Pilen visar fotopunkt Åbro.

Stena Renewable

Ett grönt energibolag

Vindpark Ebbegärde

Fotomontage Rugstorp

Montage ovan: Vindpark Ebbegärde syns ej från fotopunkten. Närmsta verk som syns är parken Idhult ca 5 km från fotopunkten.

Montage nedan: I montaget visas den planerade vindparken Ebbegärde i rött. Befintliga vindparker Skäppentorp, Brotorp och Idhult visas i blått.

Vindpark Ebbegärde:

Antal verk: 25

Navhöjd: 165 m

Rotordiameter: 210 m

Totalhöjd: 270 m

Närmsta verk från fotopunkt:
ca 3,2 km

Teckenförklaring

- Fotopunkter
- Fotovinkar
- Samrådslayout Ebbegärde
- Rockneby (uppfört)
- Brotorp (uppfört)
- Idhult (uppfört)
- Skäppentorp (uppfört)
- Ålem-Gunnarsbo (uppfört)
- Högehult (handläggs)

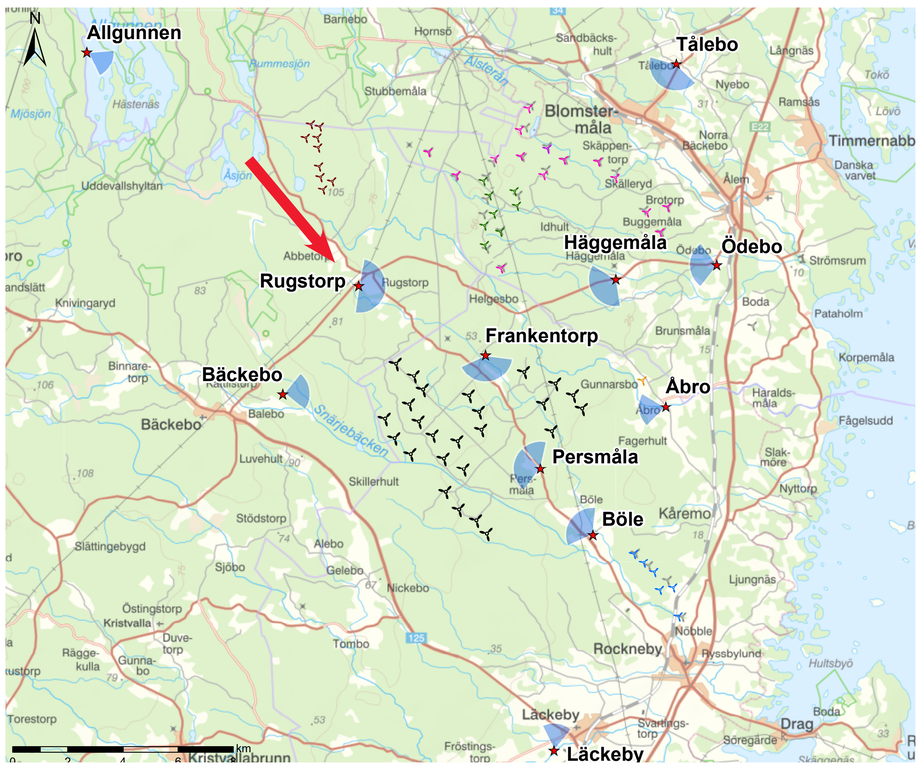

Fotopunktskarta med exempellayout. Pilen visar fotopunkt Rugstorp.

Stena Renewable

Ett grönt energibolag

Vindpark Ebbegärde

Fotomontage Bäckebo

Montage ovan: Närmsta verk som syns är vindpark Ebbegärde ca 3,8 km från fotopunkten.

Montage nedan: I montaget visas den planerade vindparken Ebbegärde i rött. Befintliga vindparker Skäppentorp, Idhult och Brotorp visas i blått.

Vindpark Ebbegärde:

Antal verk: 25

Navhöjd: 165 m

Rotordiameter: 210 m

Totalhöjd: 270 m

Närmsta verk från fotopunkt:
ca 3,8 km

Teckenförklaring

- Fotopunkter
- Fotovinkar
- Samrådslayout Ebbegärde
- Rockneby (uppfört)
- Brotorp (uppfört)
- Idhult (uppfört)
- Skäppentorp (uppfört)
- Ålem-Gunnarsbo (uppfört)
- Högehult (handläggs)

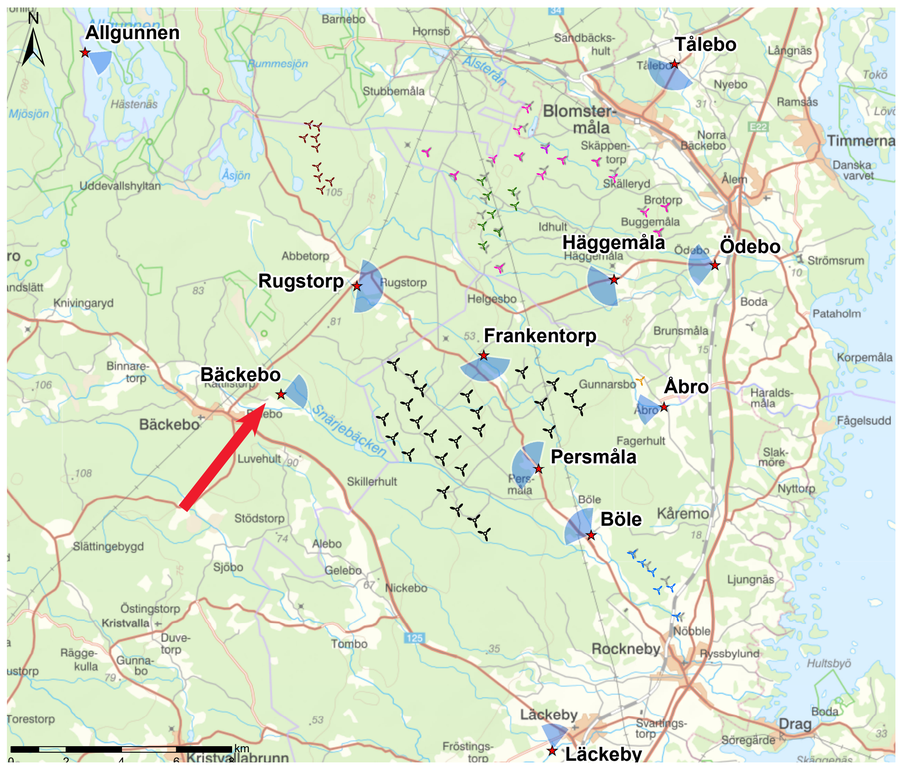

Fotopunktskarta med exempellayout. Pilen visar fotopunkt Bäckebo.

Stena Renewable

Ett grönt energibolag

Vindpark Ebbegärde

Fotomontage Böle

Montage ovan: Närmsta verk som syns är vindpark Ebbegärde ca 3,9 km från fotopunkten.

Montage nedan: I montaget visas den planerade vindparken Ebbegärde i rött.

Vindpark Ebbegärde:

Antal verk: 25

Navhöjd: 165 m

Rotordiameter: 210 m

Totalhöjd: 270 m

Närmsta verk från fotopunkt:
ca 3,9 km

Teckenförklaring

- Fotopunkter
- Fotovinkar
- Samrådslayout Ebbegärde
- Rockneby (uppfört)
- Brotorp (uppfört)
- Idhult (uppfört)
- Skäppentorp (uppfört)
- Ålem-Gunnarsbo (uppfört)
- Högehult (handläggs)

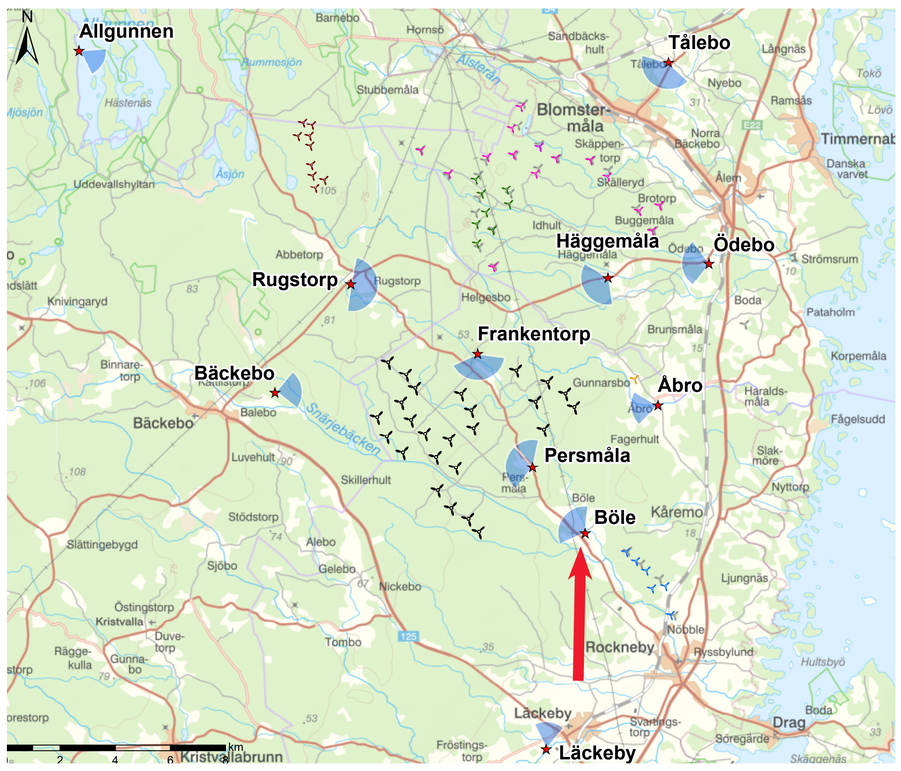

Fotopunktskarta med exempellayout. Pilen visar fotopunkt Böle.

Stena Renewable

Ett grönt energibolag

Vindpark Ebbegärde

Fotomontage Häggemåla

Montage ovan: Vindpark Ebbegärde syns ej från fotopunkten.

Montage nedan: I montaget visas den planerade vindparken Ebbegärde i rött. Befintliga vindparker Bortorp och Idhult visas i blått.

Vindpark Ebbegärde:

Antal verk: 25

Navhöjd: 165 m

Rotordiameter: 210 m

Totalhöjd: 270 m

Närmsta verk från fotopunkt:
ca 4,4 km

Teckenförklaring

- Fotopunkter
- Fotovinkar
- Samrådslayout Ebbegärde
- Rockneby (uppfört)
- Brotorp (uppfört)
- Idhult (uppfört)
- Skäppentorp (uppfört)
- Ålem-Gunnarsbo (uppfört)
- Högehult (handläggs)

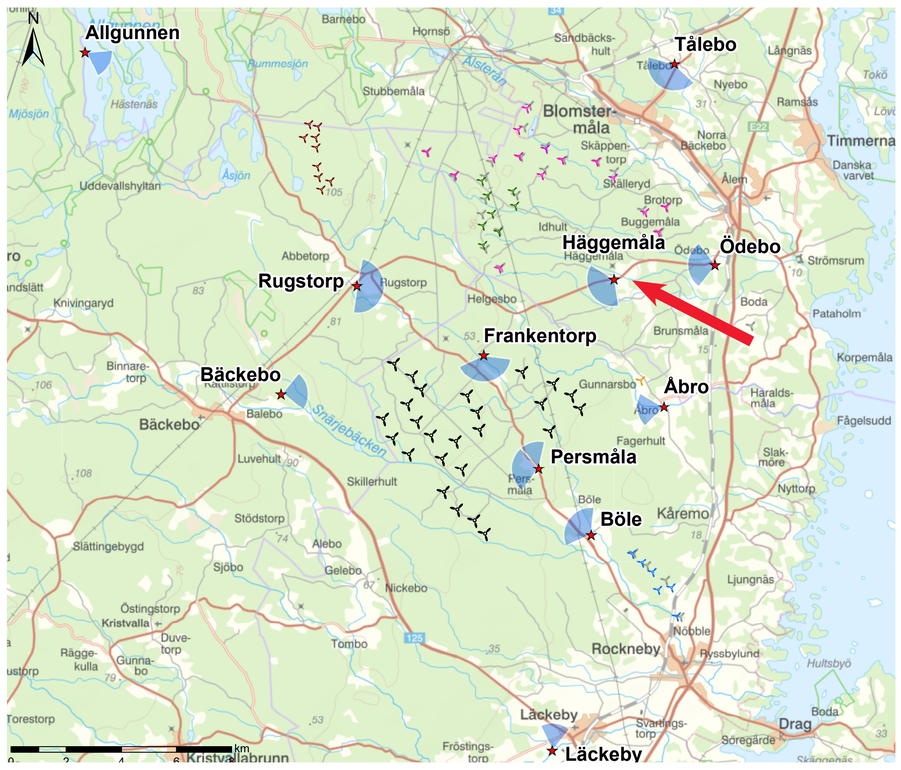

Fotopunktskarta med exempellayout. Pilen visar fotopunkt Häggemåla.

Stena Renewable

Ett grönt energibolag

Vindpark Ebbegärde

Fotomontage Ödebo

Montage ovan: Vindpark Ebbegärde syns ej från fotopunkten. Närmsta verk som syns är vindpark Brotorp ca 2,7 km från fotopunkten.

Montage nedan: I montaget visas den planerade vindparken Ebbegärde i rött. Befintliga vindparker Idhult, Brohult och Skäppentorp visas i blått.

Vindpark Ebbegärde:

Antal verk: 25

Navhöjd: 165 m

Rotordiameter: 210 m

Totalhöjd: 270 m

Närmsta verk från fotopunkt: ca 7,1 m

Teckenförklaring

- Fotopunkter
- Fotovinkar
- Samrådslayout Ebbegärde
- Rockneby (uppfört)
- Brotorp (uppfört)
- Idhult (uppfört)
- Skäppentorp (uppfört)
- Ålem-Gunnarsbo (uppfört)
- Högehult (handläggs)

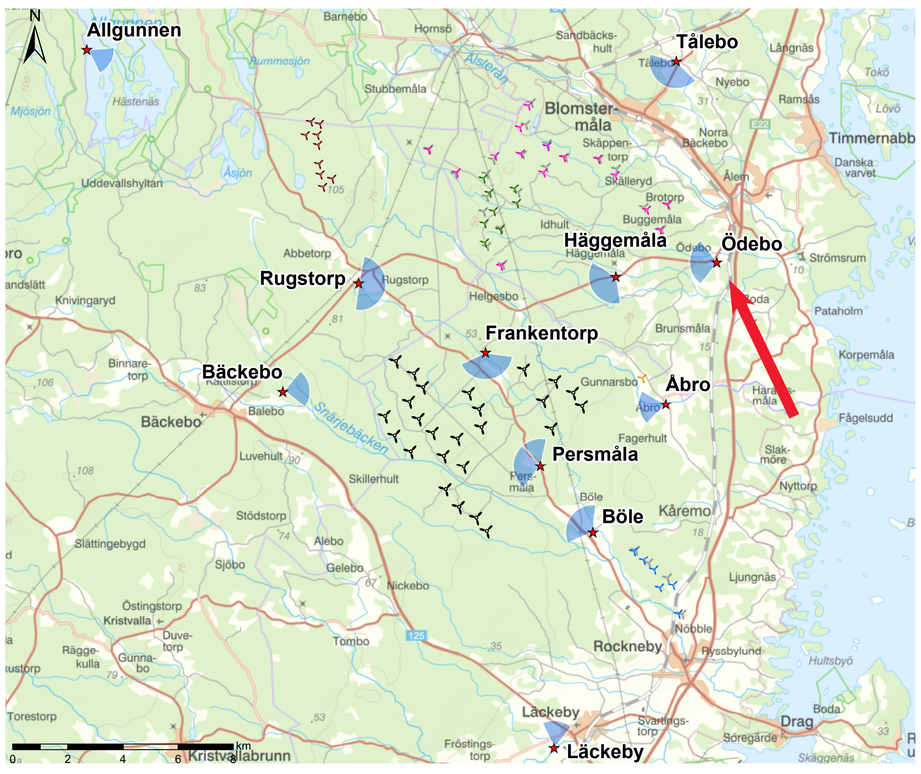

Fotopunktskarta med exempellayout. Pilen visar fotopunkt Ödebo.

Stena Renewable

Ett grönt energibolag

Vindpark Ebbegärde

Fotomontage Läckeby

Montage ovan: Närmsta verk som syns är vindpark Ebbegärde ca 8,2 km från fotopunkten.

Montage nedan: I montaget visas den planerade vindparken Ebbegärde i rött. Befintliga vindparker Idhult, Brohult, Skäppentorp och Rockneby visas i blått.

Vindpark Ebbegärde:

Antal verk: 25

Navhöjd: 165 m

Rotordiameter: 210 m

Totalhöjd: 270 m

Närmsta verk från fotopunkt: ca 8,2 km

Teckenförklaring

- Fotopunkter
- Fotovinkar
- Samrådslayout Ebbegärde
- Rockneby (uppfört)
- Brotorp (uppfört)
- Idhult (uppfört)
- Skäppentorp (uppfört)
- Ålem-Gunnarsbo (uppfört)
- Högehult (handläggs)

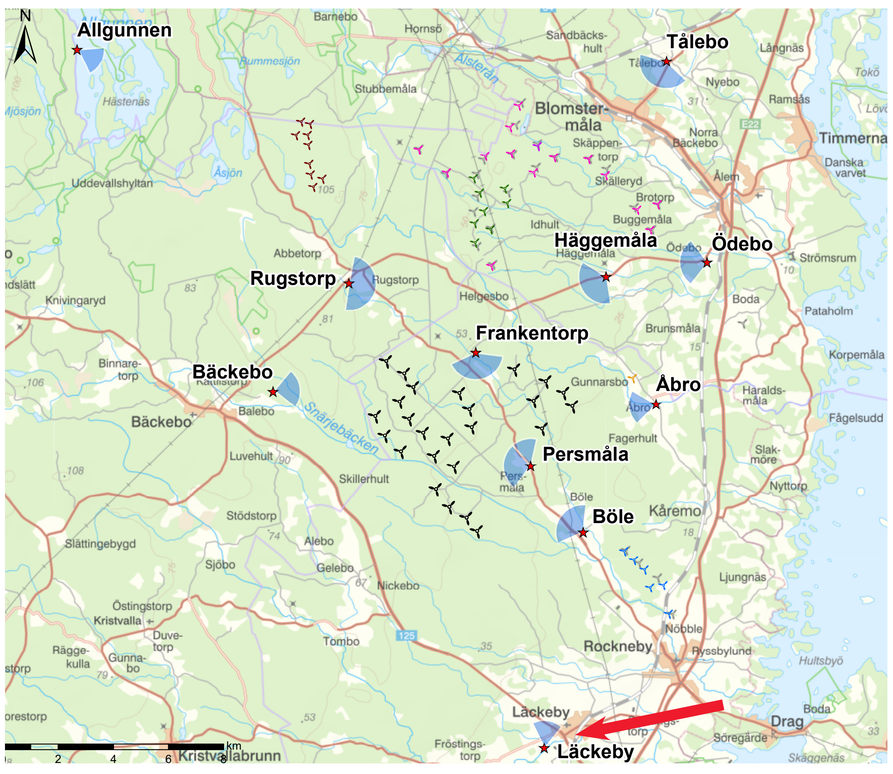

Fotopunktskarta med exempellayout. Pilen visar fotopunkt Läckeby.

Stena Renewable

Ett grönt energibolag

Vindpark Ebbegärde

Fotomontage Tålebo

Montage ovan: Vindpark Ebbegärde syns ej från fotopunkten. Närmsta verk som syns är vindpark Brotorp ca 4,5 km från fotopunkten.

Montage nedan: I montaget visas den planerade vindparken Ebbegärde i rött. Befintliga vindparker Brotorp, Idhult och Skäppentorp visas i blått.

Vindpark Ebbegärde:

Antal verk: 25

Navhöjd: 165 m

Rotordiameter: 210 m

Totalhöjd: 270 m

Närmsta verk från fotopunkt:
ca 12,5 km

Teckenförklaring

- Fotopunkter
- Fotovinkar
- Samrådslayout Ebbegärde
- Rockneby (uppfört)
- Brotorp (uppfört)
- Idhult (uppfört)
- Skäppentorp (uppfört)
- Ålem-Gunnarsbo (uppfört)
- Högehult (handläggs)

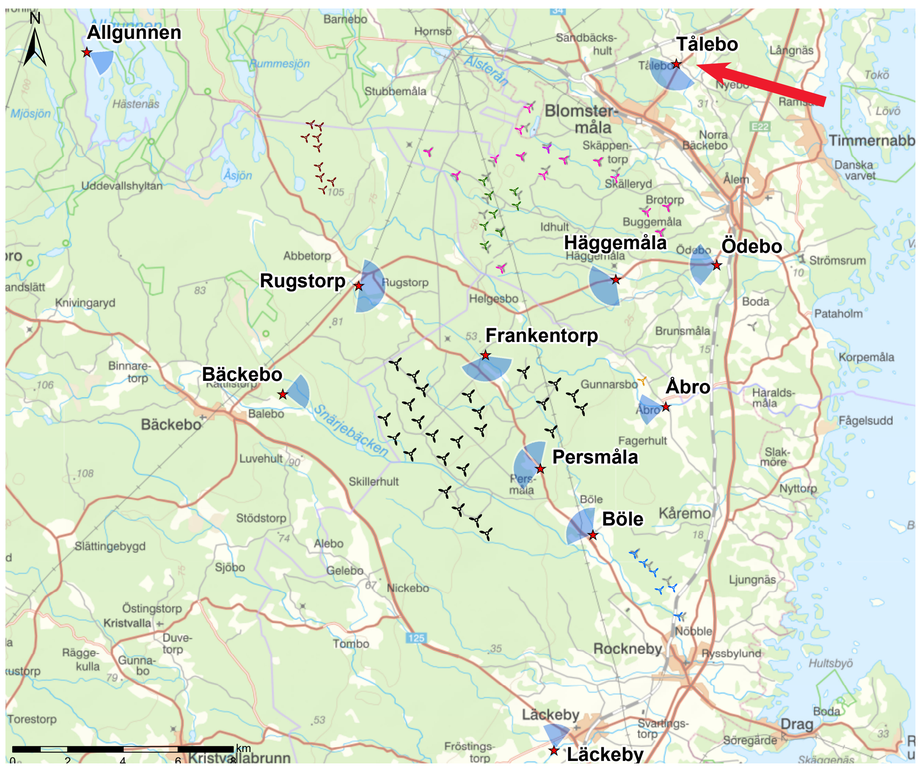

Fotopunktskarta med exempellayout. Pilen visar fotopunkt Tålebo.

Stena Renewable

Ett grönt energibolag

Vindpark Ebbegärde

Fotomontage Allgunnen

Montage ovan: Vindpark Ebbegärde syns ej från fotopunkten. Närmsta verk som syns är den planerade vindparken Högehult ca 8,5 km från fotopunkten.

Montage nedan: I montaget visas de planerade vindparkerna Ebbegärde och Högehult i rött. Befintliga vindparker Skäppentorp, Brotorp, Idhult visas i blått.

Vindpark Ebbegärde:

Antal verk: 25

Navhöjd: 165 m

Rotordiameter: 210 m

Totalhöjd: 270 m

Närmsta verk från fotopunkt:
ca 15,9 km

Teckenförklaring

- Fotopunkter
- Fotovinkar
- Samrådslayout Ebbegärde
- Rockneby (uppfört)
- Brotorp (uppfört)
- Idhult (uppfört)
- Skäppentorp (uppfört)
- Ålem-Gunnarsbo (uppfört)
- Högehult (handläggs)

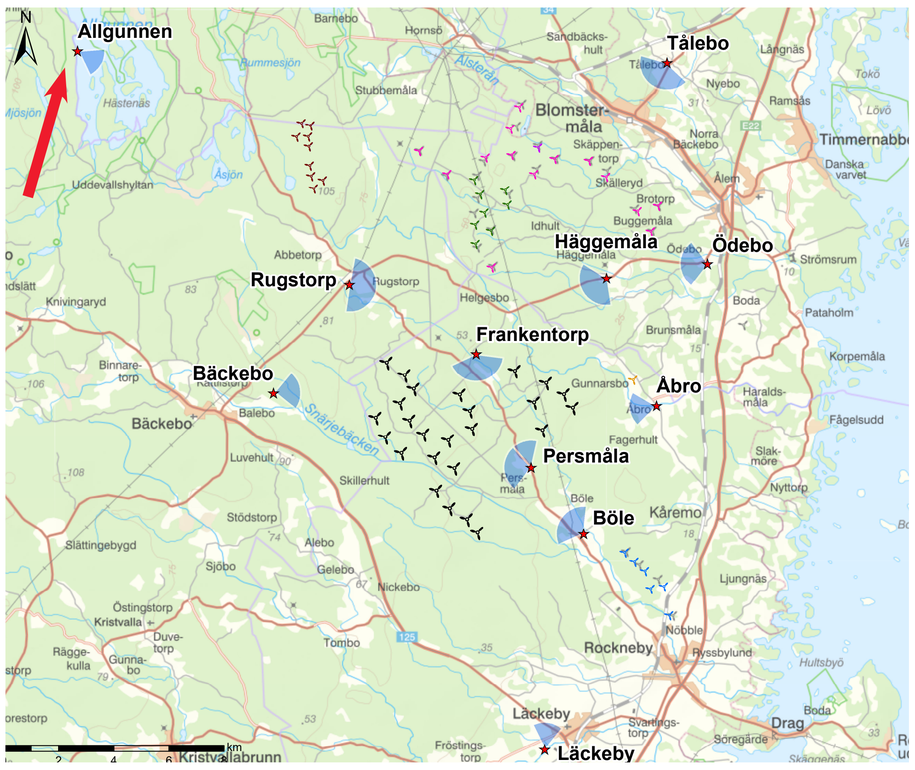

Fotopunktskarta med exempellayout. Pilen visar fotopunkt Allgunnen.

Stena Renewable

Ett grönt energibolag