



C:\Users\tobiasd\OneDrive - Stena\Projekt - aktiva\Horshaga, Uppvidinge\1. Projektiniering\1. Projektiniering\4. GIS\3. ArcGIS\ProjektData\240114\_Karta\_helikopterflygning.aprx | tobiasd | © SR Energy | v. 6

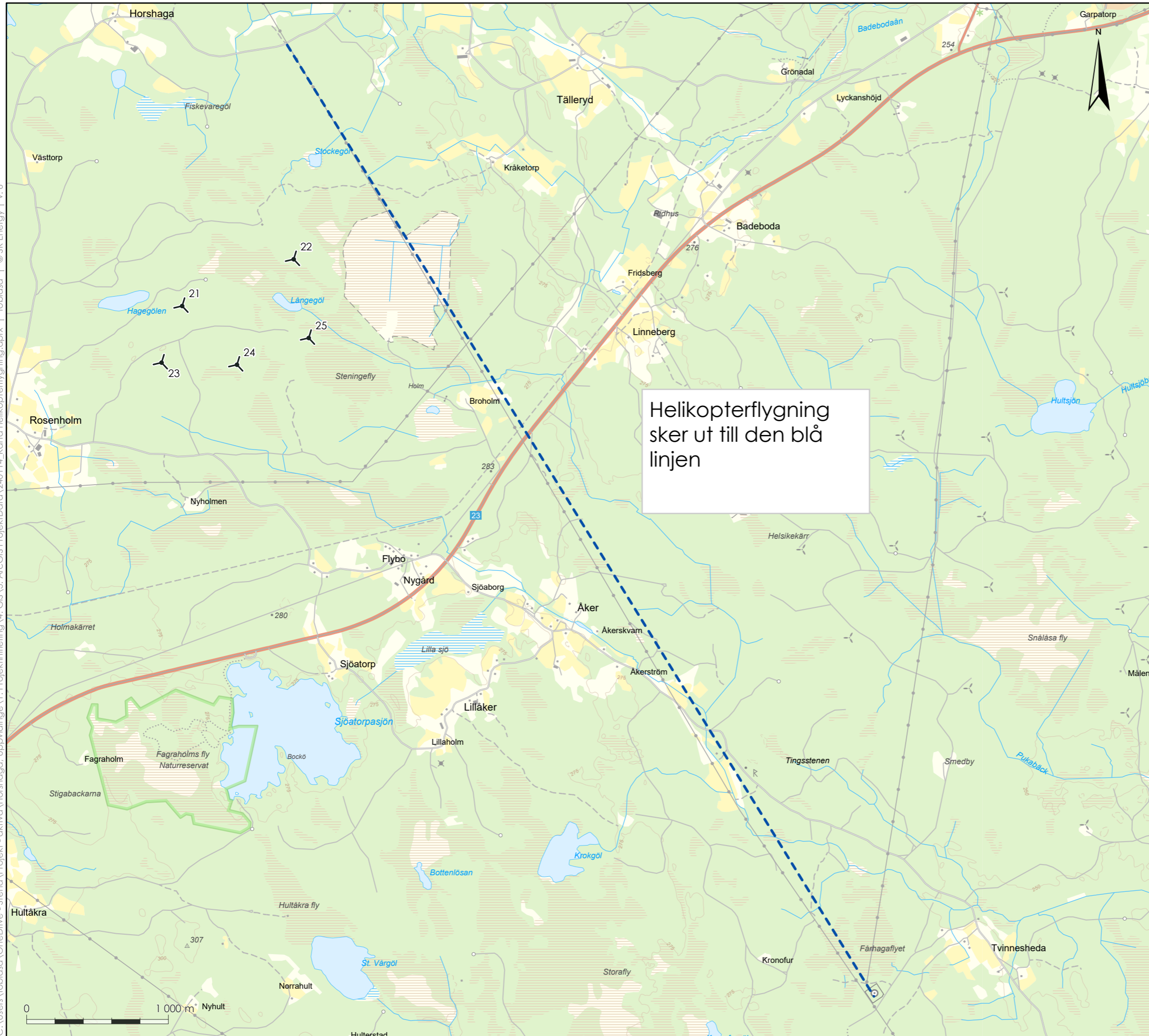
# HORSHAGA

Uppvidinge kommun

## ÖVERSIKT

### Teckenförklaring

-  Vindpark Horshaga
-  Helikopterflygning



Helikopterflygning  
sker ut till den blå  
linjen

Bakgrundskarta: Öppen data © Lantmäteriet

